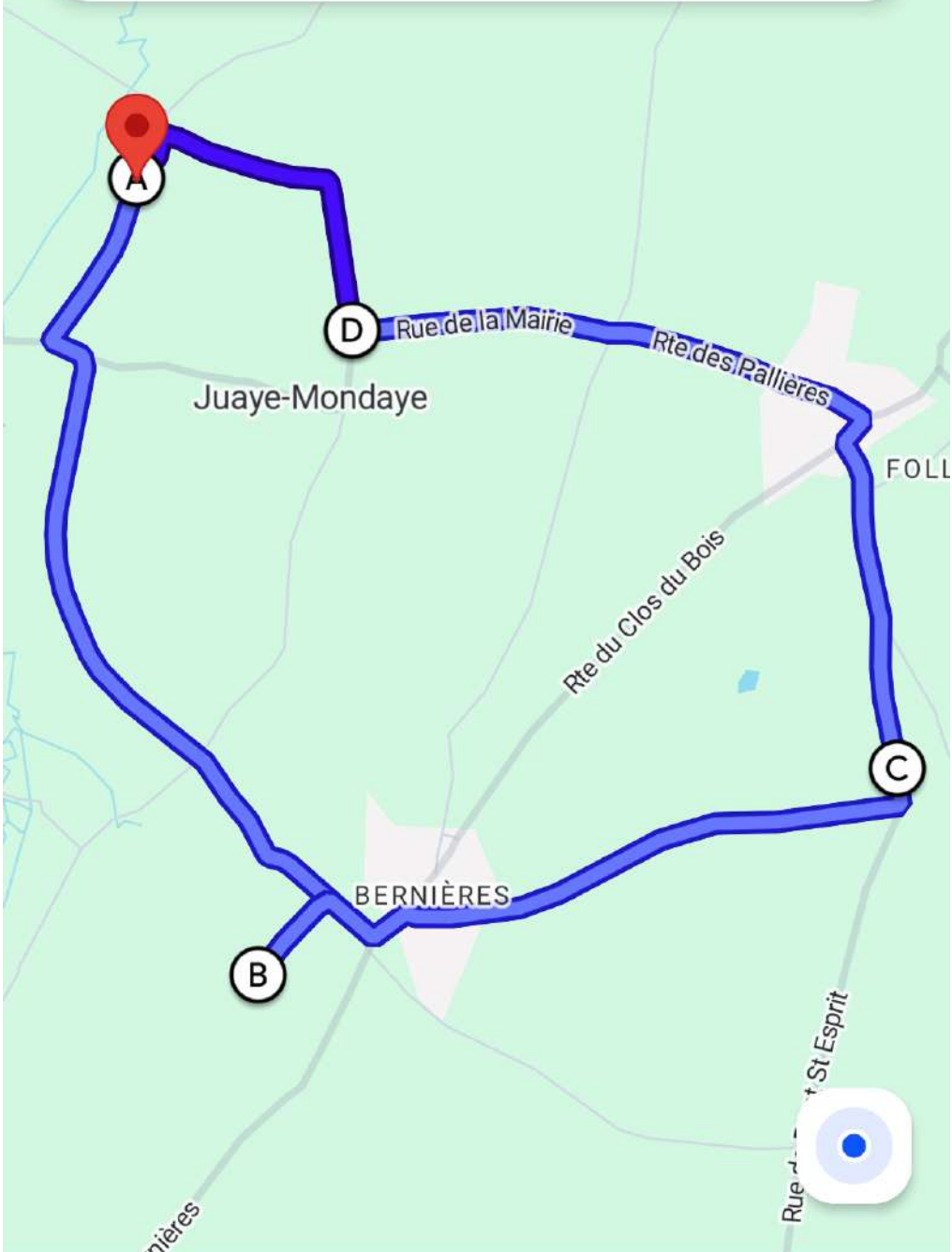


←

- ⓐ 76 Imp. de l'ancien Pre... = ✕
- ⓑ 273 Imp. de la fontaine... = ✕
- ⓒ Rue de Pont St Esprit, 1... = ✕
- ⓓ 108 Rue de la Mairie = ✕

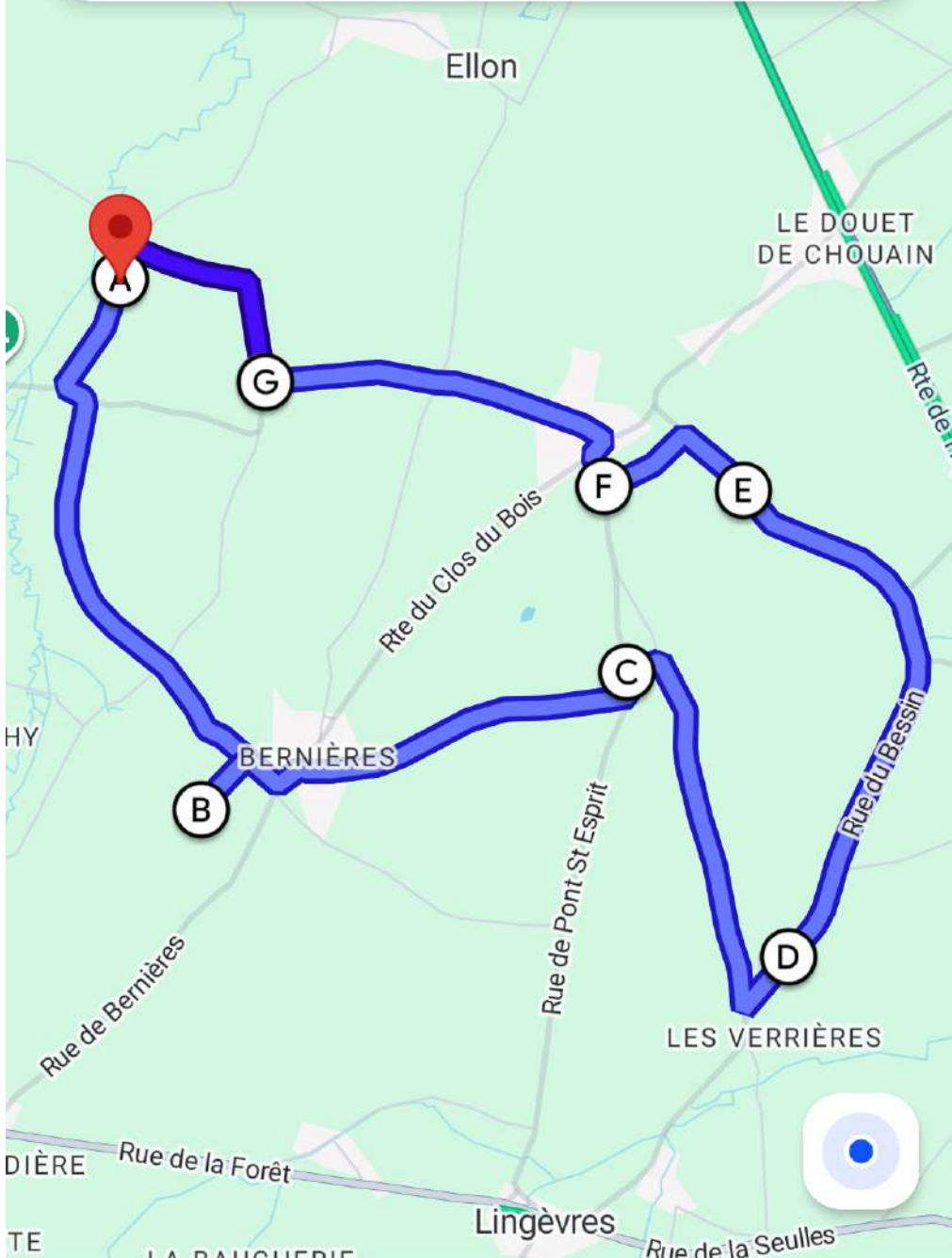
Trajet total : 28 min (8,7 km) OK



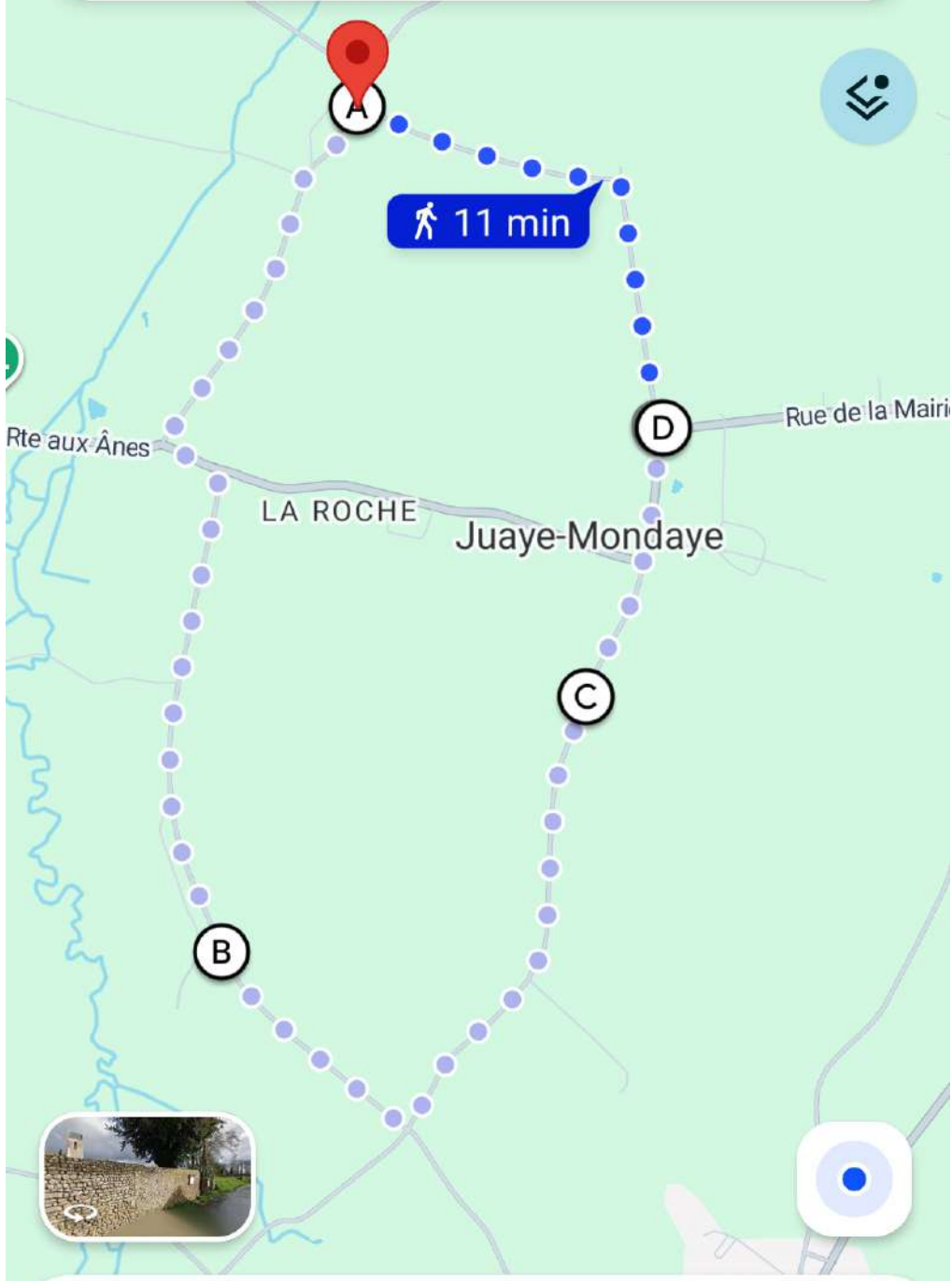
←

- Ⓧ Rue de Pont St Esprit, 1...
- Ⓧ 9 Rue du Bessin, 1425... = ×
- Ⓧ Rte du Lavoir, 14250 Ju... = ×
- Ⓧ 368 Rue Folliot, 14250... = ×
- Ⓧ 108 Rue de la Mairie = ×

Trajet total : 43 min (13 km) OK



- 108 Rue de la Mairie, 14250 Juaye-... ⋮
- ⋮
- 3 étapes
- ⋮
- 📍 108 Rue de la Mairie, 14250 Juaye-...



À pied

⌵ ⌵ ⌵

» Aperçu

📍 Ajouter des étapes

🔗 Partage